

0 0.5 1 km



Limistéar Pleanála Teanga Gaeltachta: Cléire



Séanadh / Disclaimer

Is ar mhaithe le léiriú a thabhairt ar an Limistéar Pleanála Teanga an mapa seo agus níor chóir glacadh leis mar léiriú ar theorainn na Gaeltachta. / The purpose of this map is to illustrate the location of the Language Planning Area and should not be considered as a definitive outline of Gaeltacht boundary.

Ionad GIS, Institiúid Uí Riain, OÉ Gaillimh (Ronan Hennessy) a réitigh. Dáta: 03/2014





Sonraí/Data:

© Suirbhéireacht Ordanáis Éireann/Rialtas na hÉireann
- Ceadúnas Uimhir MP 001714 / An Phríomh-Oifig Staidrimh – faisnéis SAPS an Daonáirimh.

© Ordnance Survey Ireland/Government of Ireland -
Copyright Permit No. MP 001714 / Central Statistics
Office – Census SAPS Data.

© OpenStreetMap (www.openstreetmap.org)
© SRTM V4 CIAT (<http://srtm.csi.cgiar.org>)



-  Limistéar Pleanála Teanga
-  An Ghaltacht
-  Bóthar/Raon
-  Lochanna & Aibhneacha